

St.Veit/Glan, 15. Jänner 2026

Zahl: 03/031/001/2026

Änderung des Flächenwidmungsplanes**KUNDMACHUNG**

Die Stadtgemeinde St. Veit an der Glan beabsichtigt folgende Anregungen zur Abänderung des derzeit geltenden Flächenwidmungsplanes gemäß §§ 34, 38 und 39 K-ROG 2021, LGBl. Nr. 59/2021 idF LGBl. Nr. 47/2025, in Beratung zu ziehen:

- 1a/2025/C4** Umwidmung einer Fläche von ca. 76.320 m² in Baardorf, der Grundstücke Nr. 39/2, 39/1, 42, 41/1, KG 74518 Niederdorf, von „Grünland – Für die Land- und Forstwirtschaft bestimmte Fläche, Ödland“ in „Grünland – Anlagen zur Erzeugung erneuerbarer Energie - Photovoltaikanlage“.
- 1b/2025/C4** Umwidmung einer Fläche von ca. 1.208 m² in Baardorf, des Grundstückes Nr. 41/2, KG 74518 Niederdorf, von „Grünland – Für die Land- und Forstwirtschaft bestimmte Fläche, Ödland / Ersichtlichmachungen – Gewässer, See“ in „Grünland – Anlagen zur Erzeugung erneuerbarer Energie – Photovoltaikanlage“.
- 2a/2025/C5** Umwidmung einer Fläche von ca. 21 m² in Baiersdorf, des Grundstückes Nr. 416/2, KG 74526 St. Donat, von „Grünland – Für die Land- und Forstwirtschaft bestimmte Fläche, Ödland“ in „Bauland – Dorfgebiet“.
- 2b/2025/C5** Umwidmung einer Fläche von ca. 120 m² in Baiersdorf, des Grundstückes Nr. 410, KG 74526 St. Donat, von „Grünland – Für die Land- und Forstwirtschaft bestimmte Fläche, Ödland“ in „Grünland – Garten- und Gerätehütte“.
- 5/2025/B4.1** Umwidmung einer Fläche von ca. 800 m² am Doppelsbichlerweg, des Grundstückes Nr. 263/1, KG 74528 St. Veit an der Glan, von „Grünland – Für die Land- und Forstwirtschaft bestimmte Fläche, Ödland“ in „Bauland – Wohngebiet“.

Die beabsichtigten Änderungen des Flächenwidmungsplanes sind in der Zeit vom

16. Jänner 2026 bis einschließlich 13. Februar 2026


zur allgemeinen Einsicht im Bauamt der Stadtgemeinde St. Veit an der Glan, Zimmer 25, während der Amtsstunden aufgelegt und wird im Internet auf der Homepage der Stadtgemeinde St. Veit an der Glan www.stveit.com (Rubrik: Service/Elektronische Amtstafel) sowie im elektronischen Amtsblatt der Stadtgemeinde St. Veit an der Glan, bereitgestellt.

Innerhalb der Auflagefrist ist jede Person berechtigt, eine schriftliche Stellungnahme zur beabsichtigten Änderung des Flächenwidmungsplanes einzubringen. Diese werden vom Gemeinderat bei der Beratung über die Flächenwidmungsplanänderungen in Erwägung gezogen.

Der Bürgermeister:



Ing. Martin Kulmer

	Unterzeichner	Stadtgemeinde St. Veit an der Glan
	Datum/Zeit	15.01.2026 16:34:56
	Aussteller-Zertifikat	a-sign-corporate-07
	Serien-Nr.	2040136454
Prüfinformation	Informationen zur Prüfung der elektronischen Signatur und des Ausdrucks finden Sie unter https://www.stveit.com/service/amtssignatur	
Hinweis	Dieses Dokument wurde amtssigniert. Auch ein Ausdruck dieses Dokuments hat gemäß § 20 E-Government-Gesetz die Beweiskraft einer öffentlichen Urkunde.	

Ergeht an:

per E-Mail:

1. Amt der Kärntner Landesregierung, Abt. 7 – Wirtschaftsstandort, Mießtaler Straße 1, 9021 Klagenfurt am Wörthersee (abt7.post@ktn.gv.at)
 2. Amt der Kärntner Landesregierung, Abt. 8 – Umwelt, Naturschutz und Klimaschutzkoordination, Flatschacher Straße 70, 9020 Klagenfurt am Wörthersee (abt8.post@ktn.gv.at)
 3. Amt der Kärntner Landesregierung, Abt. 9 – Straßen und Brücken, Flatschacher Straße 70, 9020 Klagenfurt am Wörthersee (abt9.post@ktn.gv.at)
 4. Amt der Kärntner Landesregierung, Abt. 10 – Land- und Forstwirtschaft, Ländlicher Raum, Mießtaler Straße 1, 9021 Klagenfurt am Wörthersee (abt10.post@ktn.gv.at)
 5. Amt der Kärntner Landesregierung, Abt. 12 – Wasserwirtschaft Klagenfurt, Flatschacher Straße 70, 9020 Klagenfurt am Wörthersee (abt12.postkl@ktn.gv.at)
 6. Bezirkshauptmannschaft St. Veit, Hauptplatz 28, 9300 St. Veit/Glan
Baubezirksamt (bhsv.bba@ktn.gv.at)
Bezirksforstinspektion (bhsv.bfi@ktn.gv.at)
Gesundheitsamt (bhsv.gesundheitsamt@ktn.gv.at)
Landwirtschaftsreferat (abt10.regbuerosv@ktn.gv.at)
Gewerbereferat (bhsv.gewerbe@ktn.gv.at)
Grundverkehrsreferat (bhsv.grundverkehr@ktn.gv.at)
Naturschutz (bhsv.naturschutz@ktn.gv.at)
 7. Straßenbauamt Klagenfurt, Josef-Sablatnig Straße 245, 9020 Klagenfurt am Wörthersee (post.sbaklagenfurt@ktn.gv.at)
 8. Agrarbehörde Erster Instanz, Dienststelle Klagenfurt, Mießtaler Straße 1, 9021 Klagenfurt am Wörthersee (abt10.agrarbehoerde@ktn.gv.at)
 9. Dienststelle für Wildbach- und Lawinenverbauung, Sektion Kärnten, Meister-Friedrich-Straße 2, 9500 Villach (sektion.kaernten@die-wildbach.at)
 10. Landwirtschaftskammer Kärnten, Referat 5, Museumgasse 5, 9020 Klagenfurt am Wörthersee (agrarwirtschaft@lk-kaernten.at)
 11. Kammer für Arbeiter u. Angestellte in Kärnten, Bahnhofplatz 3, 9021 Klagenfurt am Wörthersee (arbeiterkammer@akktn.at)
 12. Wirtschaftskammer Kärnten, Bahnhofstraße 42, 9021 Klagenfurt am Wörthersee (wirtschaftspolitik@wkk.or.at)
 13. Bundesdenkmalamt, Alter Platz 30, 9020 Klagenfurt am Wörthersee (kaernten@bda.at)
 14. Kärntner Landesmuseum, Museumgasse 2, 9020 Klagenfurt am Wörthersee (willkommen@landesmuseum.ktn.gv.at)
 15. KNG-Kärnten Netz GmbH, Betriebsstelle St. Veit, Völkermarkterstr. 11, 9300 St. Veit/Glan (stveit.netzkundenservice@kaerntennetz.at)
 16. A1 Telekom Austria, Maximilianstraße 36, 9020 Klagenfurt am Wörthersee (REM.Archiv@a1telekom.at)
 17. ÖBB Bundesdirektion Villach, 10. Oktober Straße 20, 9500 Villach (dietmar.groinigg@oebb.at)
 18. ÖBB Infrastruktur AG, Geschäftsbereich Energie Asset Management-BSL Süd, Bahnhofplatz 1, 9500 Villach (helfried.sagmeister@oebb.at)
 19. Gemeindeamt Frauenstein, Schulstraße 1, 9311 Kraig (frauenstein@ktn.gde.at)
 20. Gemeindeamt St. Georgen/Längsee, Hauptstraße 24, 9314 Launsdorf (st-georgen-lgs@ktn.gde.at)
 21. Marktgemeindeamt Maria Saal, Am Platzl 7, 9063 Maria Saal (maria-saal@ktn.gde.at)
 22. Magistrat Klagenfurt, Neuer Platz 1, 9020 Klagenfurt am Wörthersee (info@klagenfurt.at)
 23. Marktgemeindeamt Liebenfels, Hauptplatz 9, 9556 Liebenfels (liebenfels@ktn.gde.at)
 24. Gemeindeamt Magdalensberg, Görtschitztaler Straße 135, 9064 Magdalensberg (magdalensberg@ktn.gde.at)
- Grundeigentümer:
25. Stefan Kulterer, Baardorf 3/1, 9300 St. Veit an der Glan
 26. Werner Erlacher, Baiersdorf 8, 9300 St. Veit an der Glan
 27. Josef Fasching, Zensweg/Doppelsbichlerweg 1/1, 9300 Frauenstein
28. Amtstafel der Stadtgemeinde St. Veit an der Glan zur öffentlichen Kundmachung
 29. Homepage der Stadtgemeinde St. Veit an der Glan zur öffentlichen Kundmachung www.stveit.com
 30. Elektronisch geführtes Amtsblatt der Stadtgemeinde St. Veit an der Glan https://www.amtstafel.at/Gemeindeverordnungen_Ktn

LAGEPLAN ZUM UMWIDMUNGSANTRAG

01a/2025

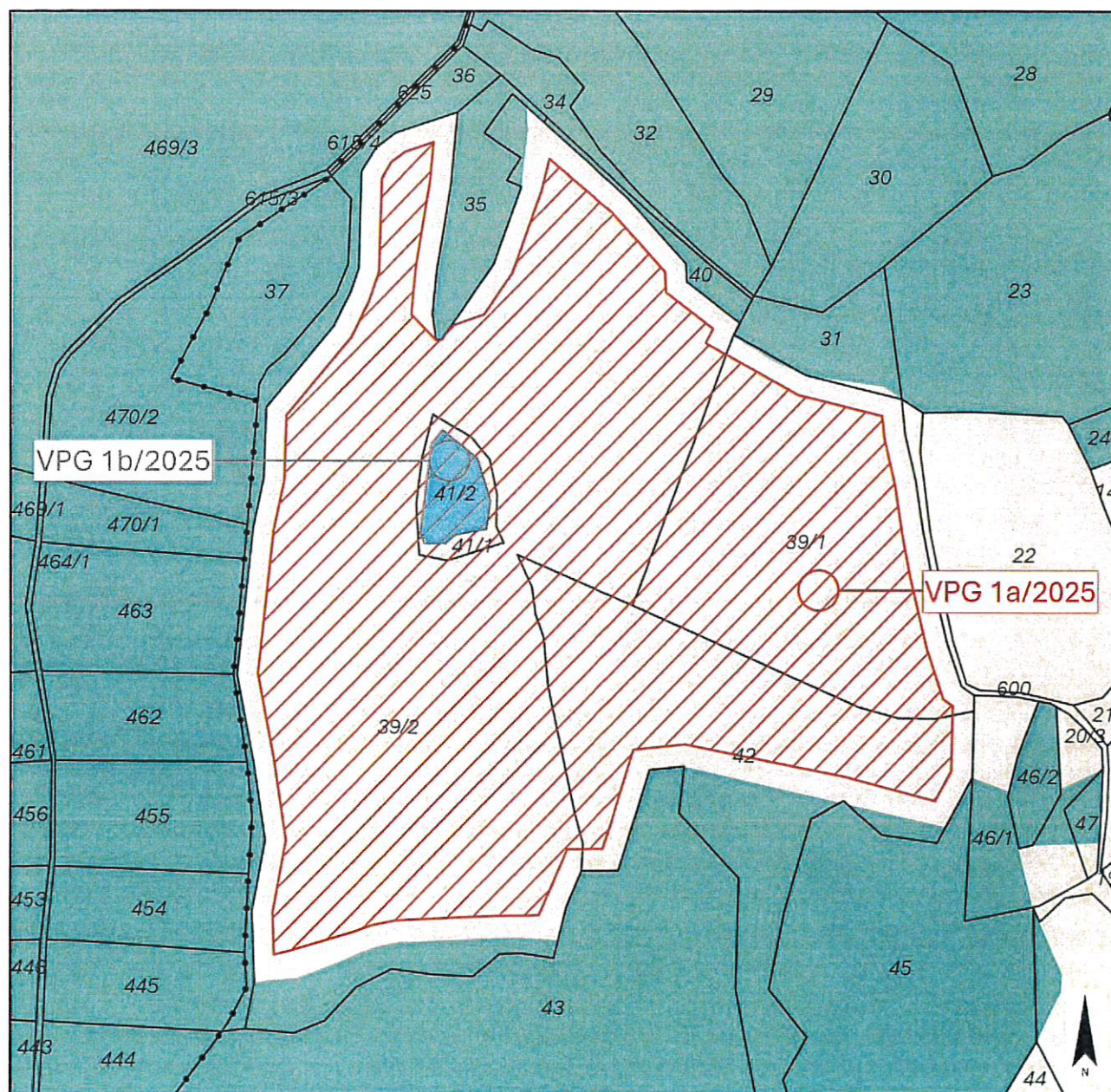
GRUNDSTÜCK-NR. Teilflächen: 39/1 (ca. 15.504 m²), 39/2 (ca. 48.823 m²), 42 (ca. 11.194 m²)
Vollflächen: 41/1 (ca. 799 m²)

KATASTRALGEMEINDE 74518 Niederdorf

WIDMUNGSÄNDERUNG VON: Grünland - Für die Land- und Forstwirtschaft bestimmte Fläche, Ödland

WIDMUNGSÄNDERUNG IN: Grünland - Anlagen zur Erzeugung erneuerbarer Energie - Photovoltaikanlage

FLÄCHENAUSMASS: ca. 76.320 m²



PLANER: **LWK** ZIVILTECHNIKER

Lagler, Wurzer & Knappinger
Ziviltechniker GmbH

Telefon +43 4242 23323
office@l-w-k.at



zt:

staatlich befugte und beeidete
Ziviltechniker
g. m. b. H.

MAßSTAB 1:3000 PAPIERFORMAT DIN A4

STAND VOM 14.01.2026 DKM 01.10.2024

Kundmachung

Gemeinderatsbeschluss in der Sitzung vom

LAGEPLAN ZUM UMWIDMUNGSANTRAG

01b/2025

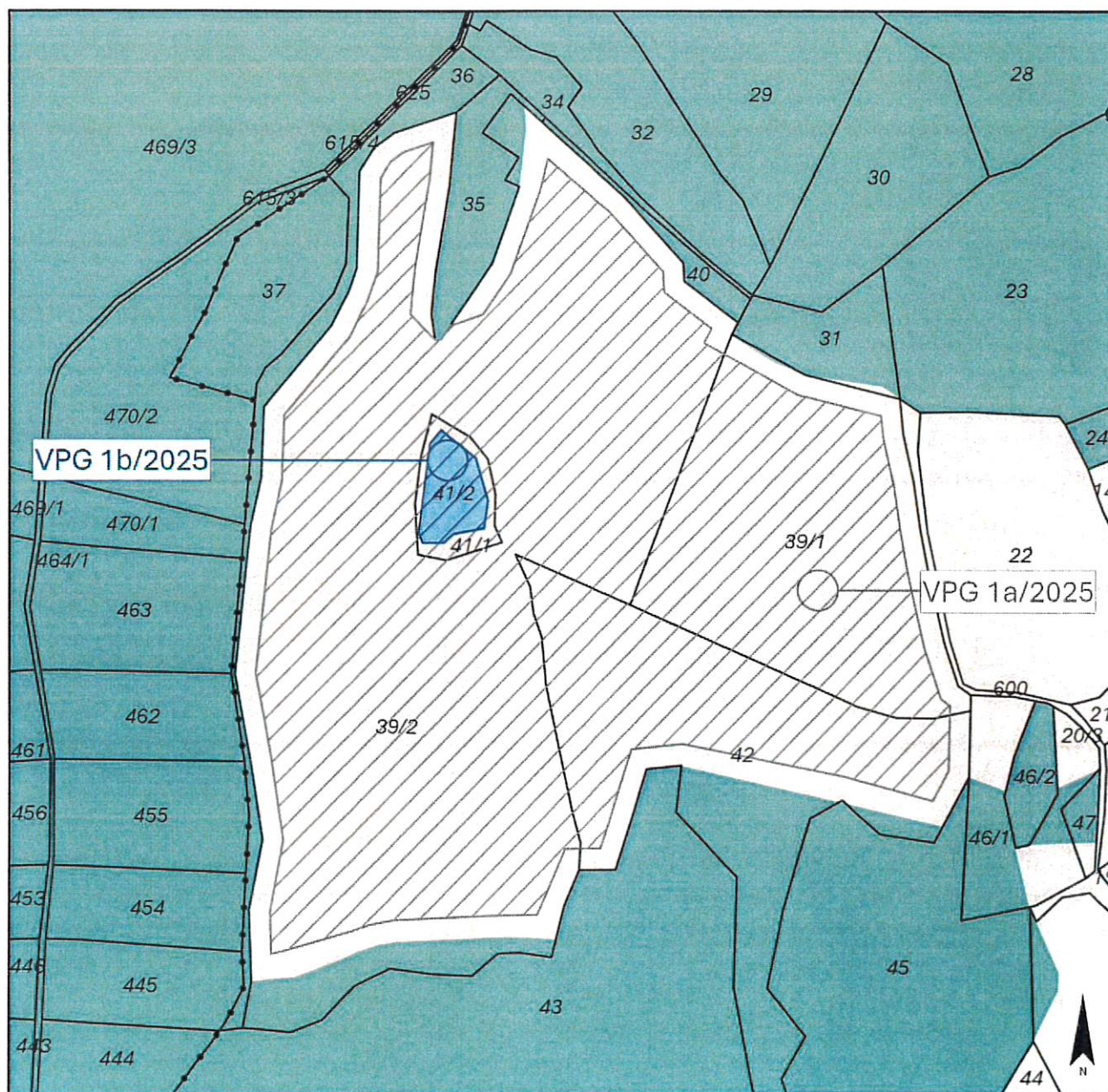
GRUNDSTÜCK-NR. Vollflächen: 41/2 (ca. 1.208 m²)

KATASTRALGEMEINDE 74518 Niederdorf

WIDMUNGSÄNDERUNG VON: Grünland - Für die Land- und Forstwirtschaft bestimmte Fläche, Ödland -
Ersichtlichmachung - Gewässer, See

WIDMUNGSÄNDERUNG IN: Grünland - Anlagen zur Erzeugung erneuerbarer Energie - Photovoltaikanlage

FLÄCHENAUSMASS: ca. 1.208 m²



PLANER: **LWK** ZIVILTECHNIKER

Lagler, Wurzer & Knappinger
Ziviltechniker GmbH

Telefon +43 4242 23323
office@l-w-k.at



zt

staatlich befugte und beeidete
Ziviltechniker

MAßSTAB 1:3000

PAPIERFORMAT DIN A4

STAND VOM 14.01.2026

DKM 01.10.2024

Kundmachung

Gemeinderatsbeschluss in der Sitzung vom



Stadtgemeinde
St. Veit an der Glan

Art des Planes: Lageplan zum Umwidmungsantrag

Fall: 2a/2025/C5 Erlacher

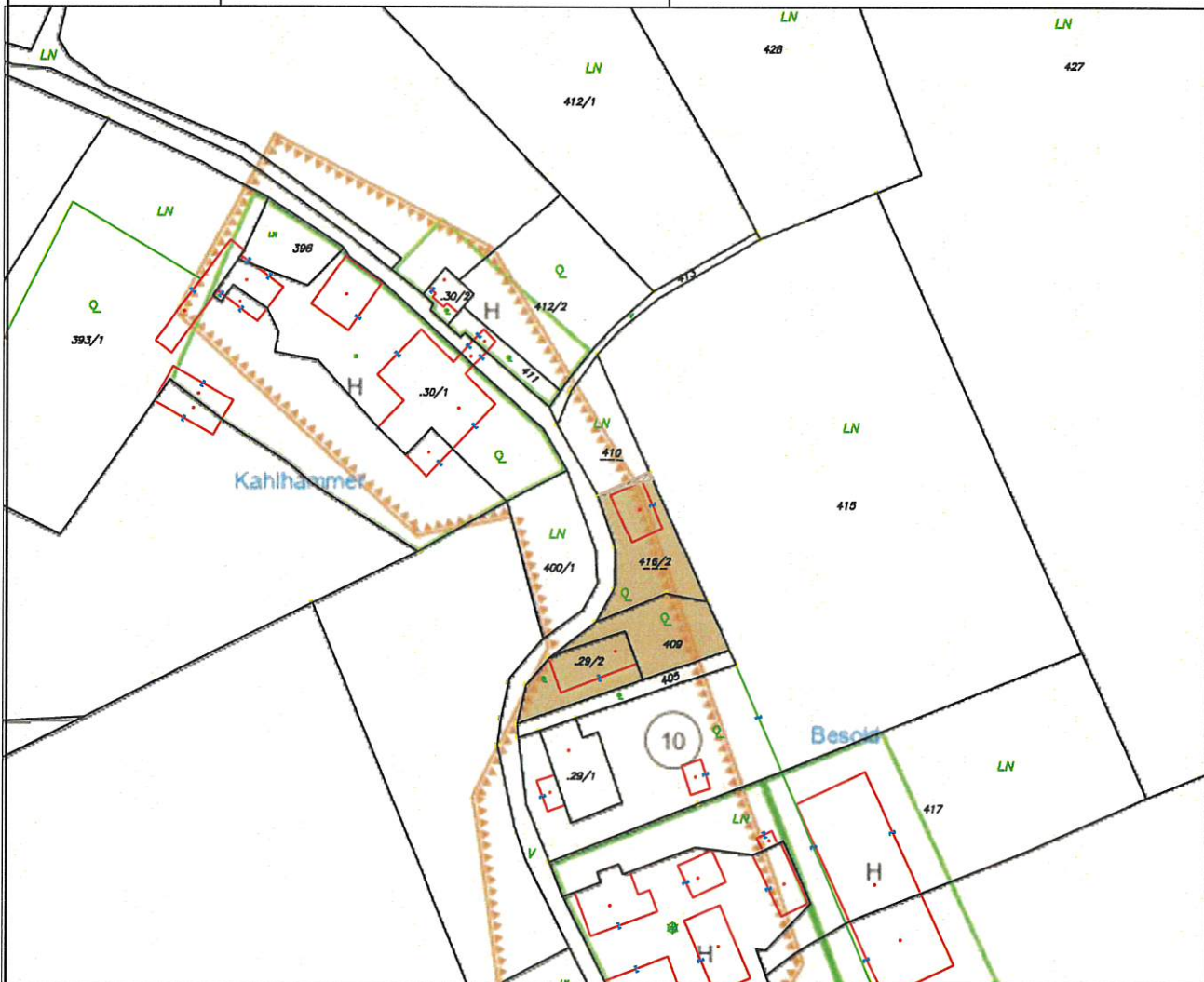
Ergänzende
Informationen:

Grundstück Nr.: 416/2 ca. 21 m²

Katastralgemeinde: St. Donat (74526)

Maßstab: 1:2000

Plandatum: 05.06.2025



Widmungsänderung von: Grünland - Für die Land- u. Forstwirtschaft bestimmte Fläche, Ödland

Widmungsänderung in: Bauland - Dorfgebiet

Flächenausmaß: ca. 21 m²

Kundmachung: vom bis

Gemeinderatsbeschluss in der
Sitzung vom:



Stadtgemeinde
St. Veit an der Glan

Art des Planes: Lageplan zum Umwidmungsantrag

Fall: 2b/2025/C5 Erlacher

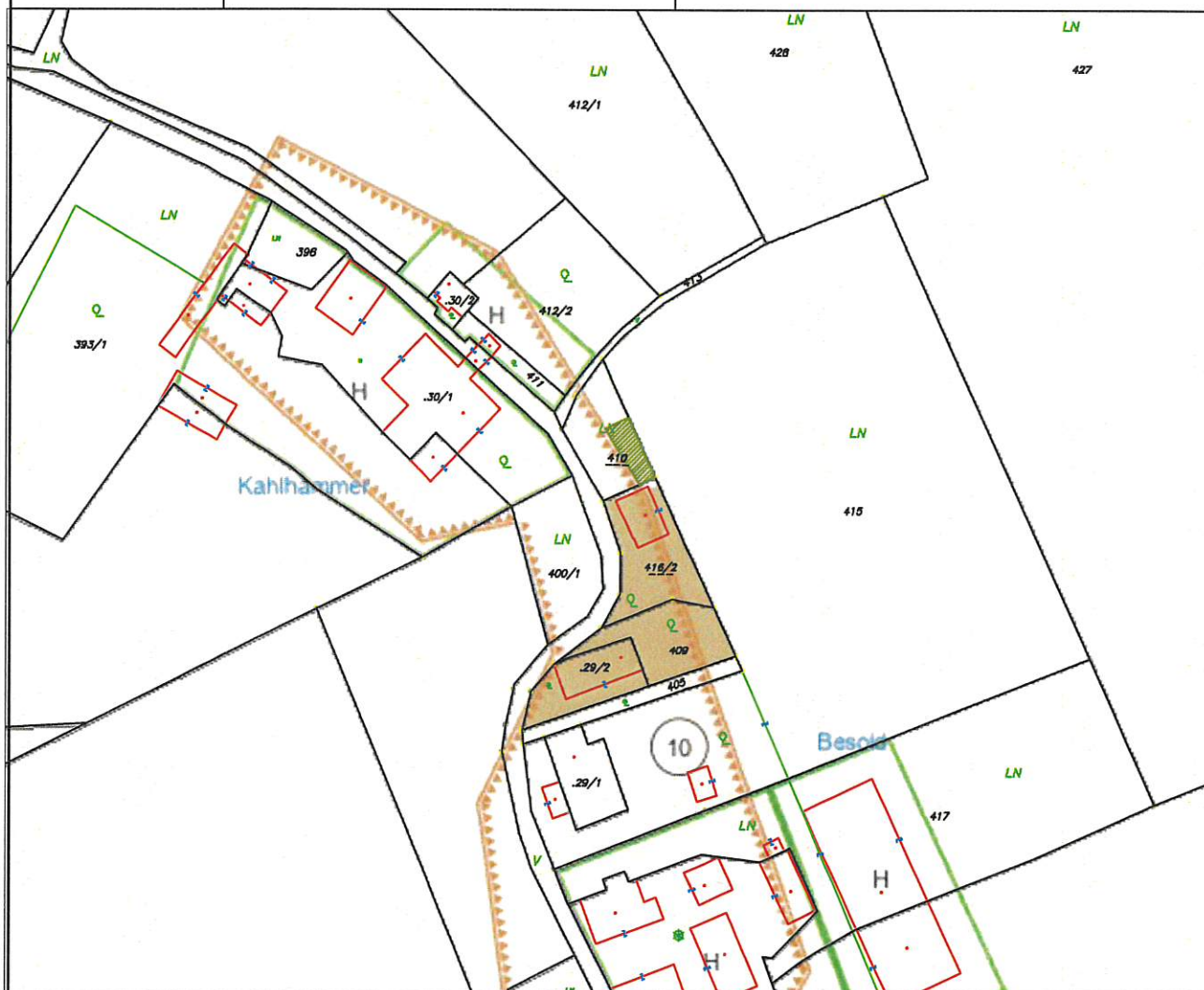
Ergänzende Informationen:

Grundstück Nr.: 410 ca. 120 m²

Katastralgemeinde: St. Donat (74526)

Maßstab: 1:2000

Plandatum: 05.06.2025



Widmungsänderung von: Grünland - Für die Land- u. Forstwirtschaft bestimmte Fläche, Ödland

Widmungsänderung in: Grünland - Garten- u. Gerätehütte

Flächenausmaß: ca. 120 m²

Kundmachung: vom bis

Gemeinderatsbeschluss in der
Sitzung vom:



Stadtgemeinde
St. Veit an der Glan

Art des Planes: Lageplan zum Umwidmungsantrag

Fall: 5/2025/B4.1 Fasching

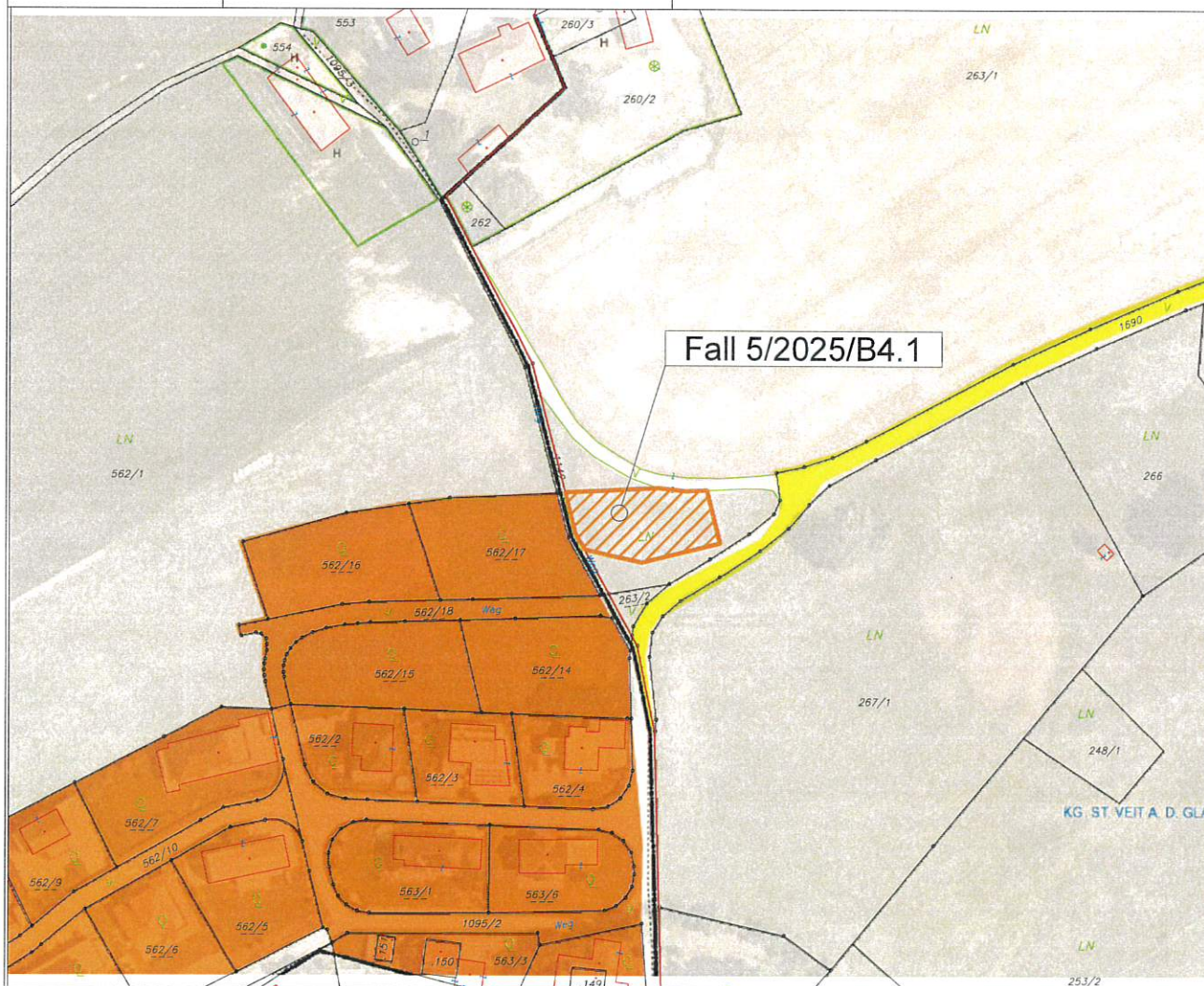
Ergänzende
Informationen:

Grundstück Nr.: Teilfläche aus 263/1 (ca. 800 m²)

Katastralgemeinde: St. Veit an der Glan (74528)

Maßstab: 1:2000

Plandatum: 14.10.2025



Widmungsänderung von: Grünland - Für die Land -u. Forstwirtschaft bestimmte Fläche, Ödland

Widmungsänderung in: Bauland - Wohngebiet

Flächenausmaß: ca. 800 m²

Kundmachung: vom bis

Gemeinderatsbeschluss in der
Sitzung vom:

LAGEPLAN ZUM UMWIDMUNGSANTRAG

01/2025

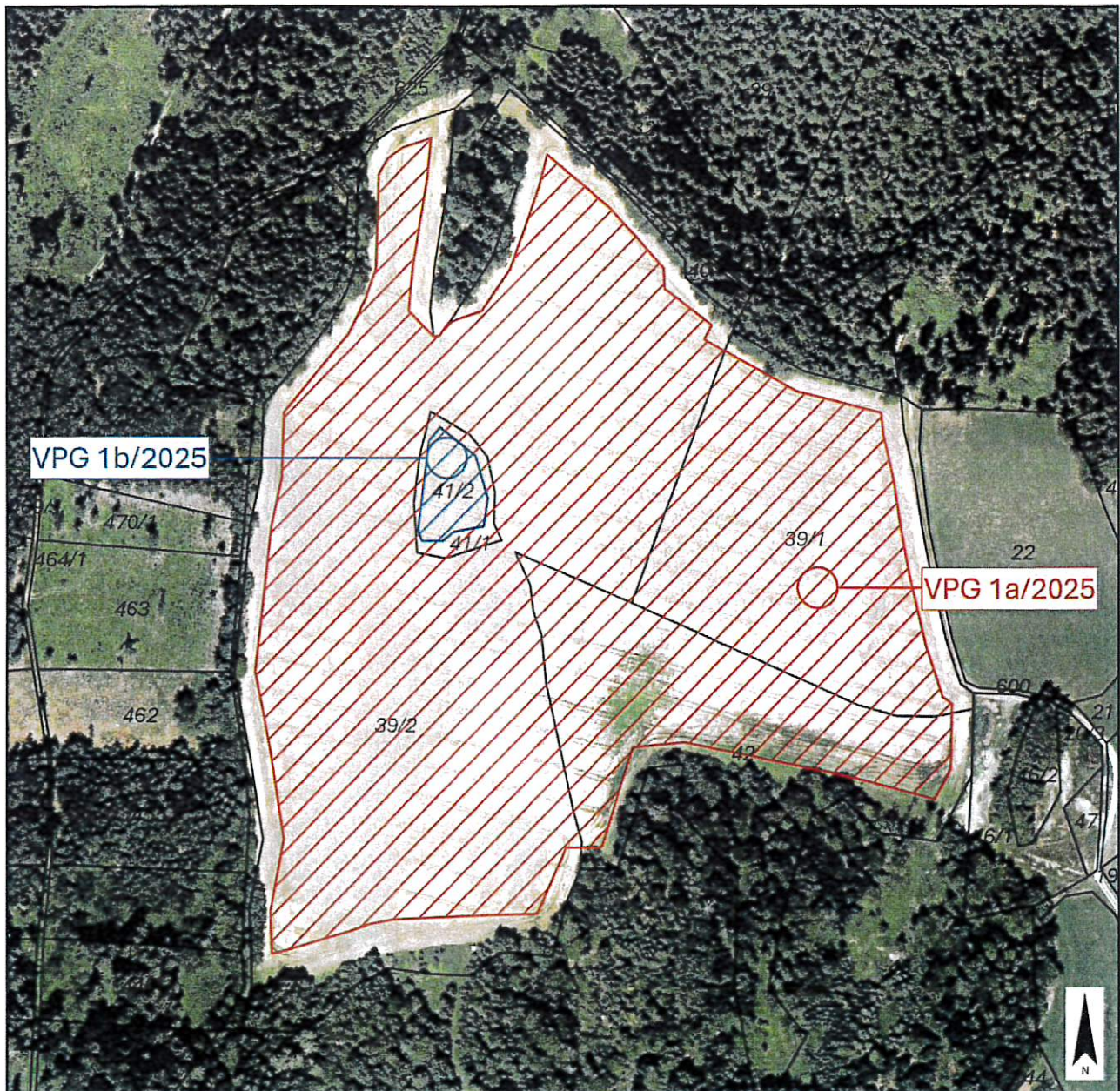
GRUNDSTÜCK-NR.

KATASTRALGEMEINDE 74518 Niederdorf

WIDMUNGSÄNDERUNG VON:

WIDMUNGSÄNDERUNG IN:

FLÄCHENAUSMASS:



PLANER: **LWK** ZIVILTECHNIKER

Lagler, Wurzer & Knappinger
Ziviltechniker GmbH

Telefon +43 4242 23323
office@l-w-k.at



zt:

staatlich befugte und beeidete
Ziviltechniker

MAßSTAB	1:3000	PAPIERFORMAT	DIN A4
STAND VOM	14.01.2026	DKM	01.10.2024

Kundmachung

Gemeinderatsbeschluss in der Sitzung vom